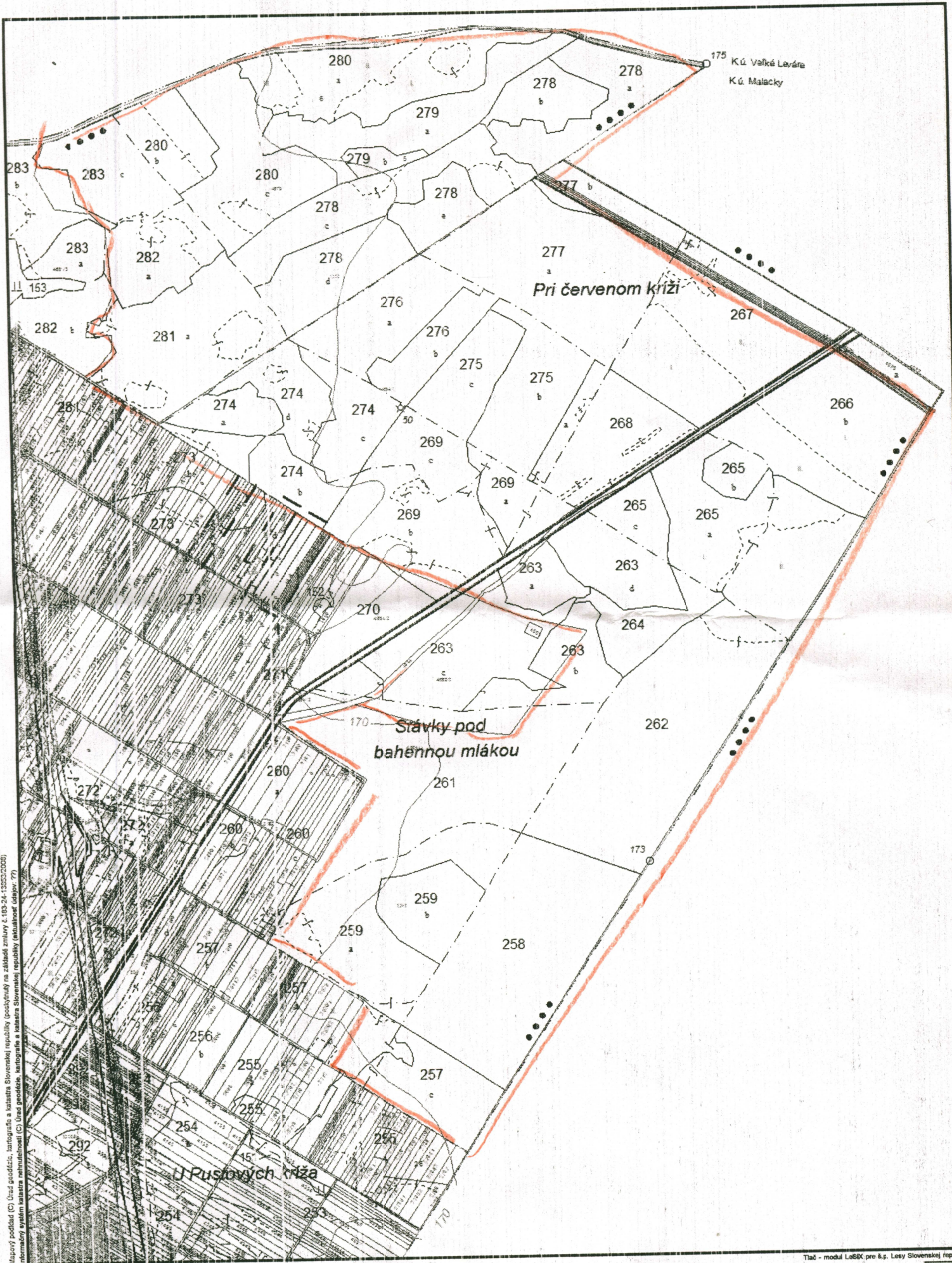


urbar Malacky



Mapový podklad (C) Úrad geodézie, kartografie a katastra Slovenskej republiky (prečíslenie na sčítanie zmlúvy č. 193-24-13053/2003)
 Informačný systém katastra nehnuteľností (C) Úrad geodézie, kartografie a katastra Slovenskej republiky (aktualizácia údajov: 7/2004)

Údaje LHP poskytnuté na základe Čestnej zmluvy medzi Lesní SR s.p., B. Bytčica a Lesopriekopom Zvolen č. 1 zo dňa 2.03.2004.

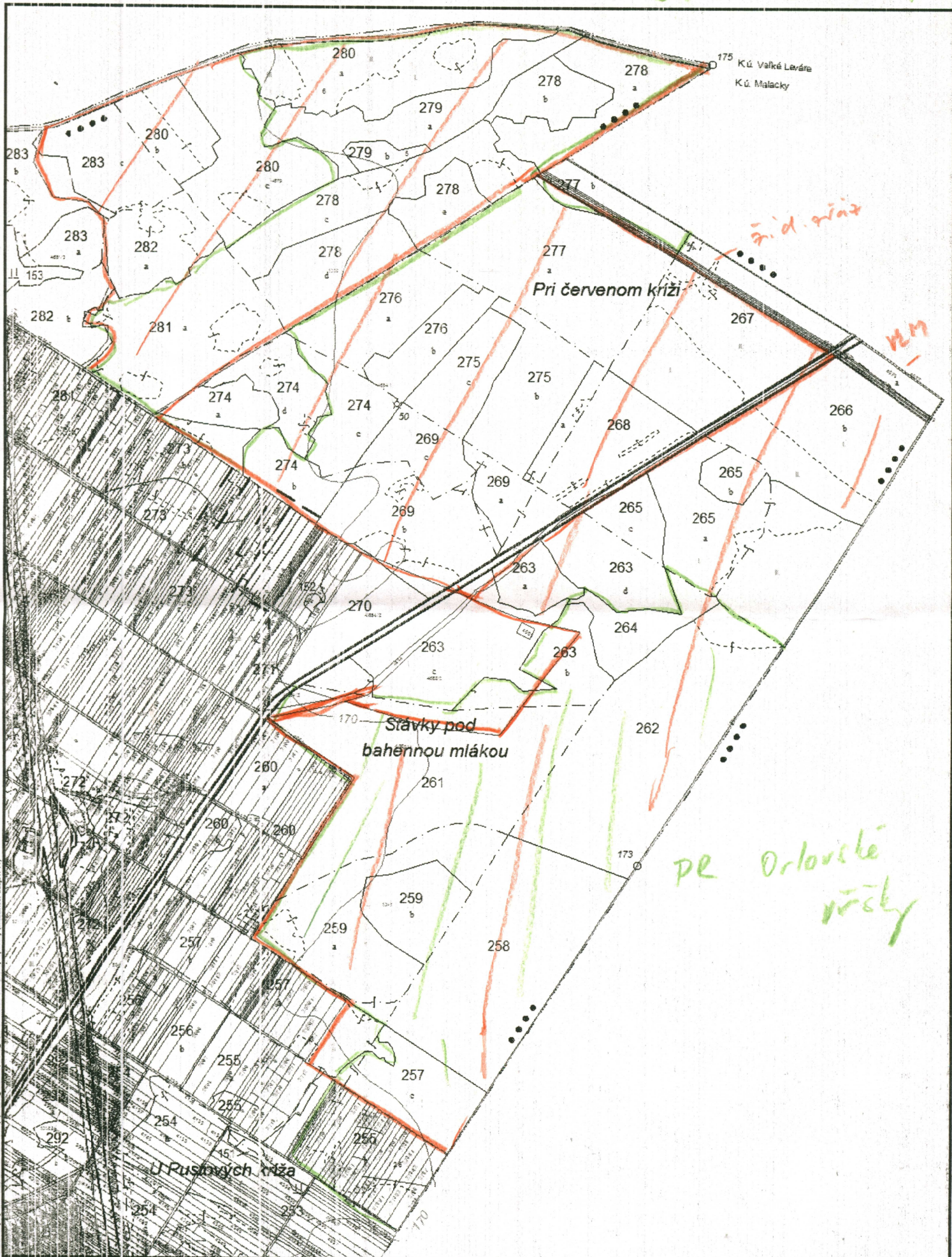
Tlač - modul LoS&K, pro s.p. Lesy Slovenskej republiky

1 : 10 000



urbar Malacky

CHA Meškova, túk



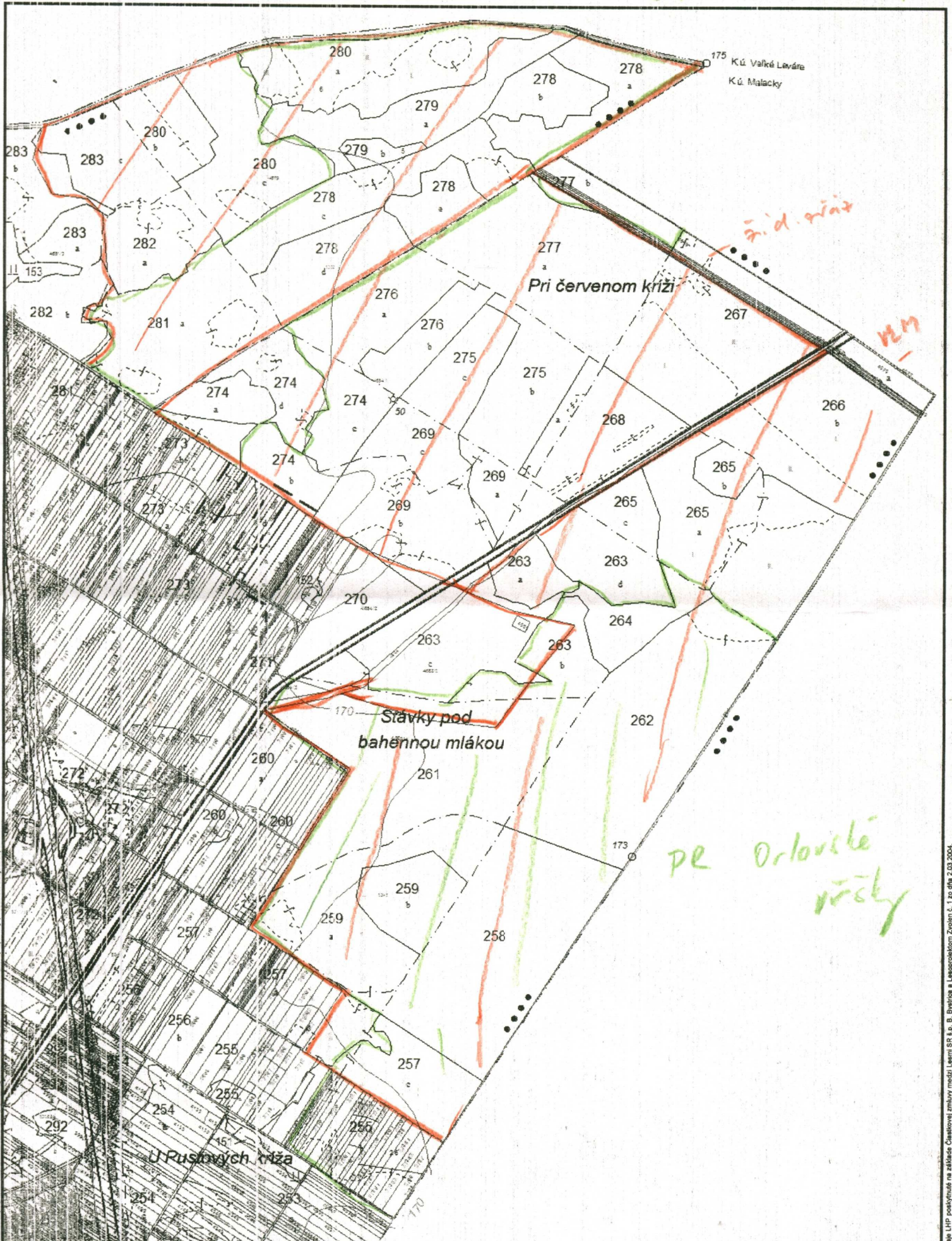
Informačný systém katastra nehnuteľností (C) Úrad geodézie, kartografie a katastra Slovenskej republiky (aktualizácia údajov: 7/2004)

Údaje LHP poskytnuté na základe Číslicovej zmluvy medzi Leasí SR s.p. B. Dytarica a Leasiprojektom Zvolen č. 1 zo dňa 2.03.2004.



urbar Malacky

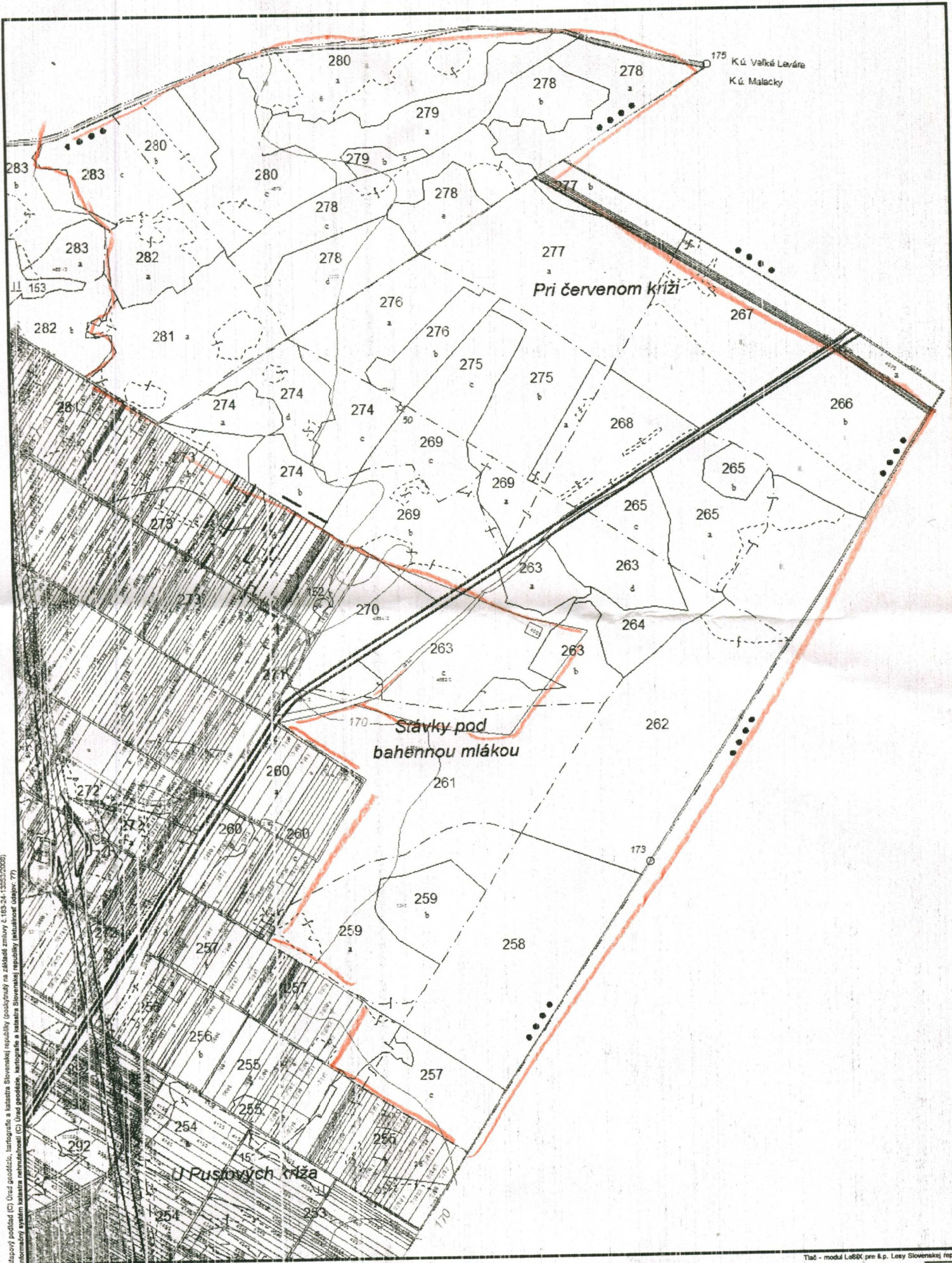
CHA Meškova, Táb



1 : 10 000



urbar Malacky



Mazový podklad (C) Úrad geodézie, kartografie a katastra Slovenskej republiky (pracovný názov na základe zmluvy č. 103-24-13023/2006)
Informačný systém katastra nehnuteľností (C) Úrad geodézie, kartografie a katastra Slovenskej republiky (aktuálnosť údajov: 7/)

Údaje LHP poskytnuté na základe Ústavej zmluvy medzi Lezíni SR s.p. B. Bytča a Lezoopojtom Zvolen č. 1 zo dňa 2.03.2004.

Tlač - modul LeSOK pre s.p. Lezy Slovenskej republiky

1 : 10 000

